

赤松由岐線 (カブス谷及び久保谷4605)
道路除草 (1回刈り) (12/20まで)
A=4,900m²

道路除草 (1回刈り) (8/10まで)
A=770m²

北河内奥河内線
道路除草 (1回刈り) (8/10まで)
A=800m²

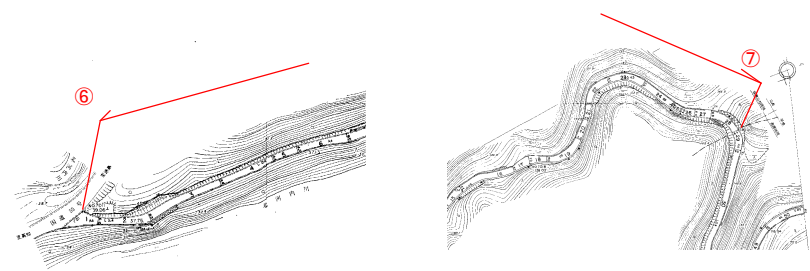
日和佐小野線
道路除草 (1回刈り) (12/20まで)
A=3,410m²

道路除草 (2回刈り)
(8/10まで) A=2,960m²
(12/20まで) A=2,960m²

1回目 (8/10まで)
道路除草 A=770+800+2,960=4,530m²

2回目 (12/20まで)
道路除草 A=4,900+2,960+3,410=11,300m²

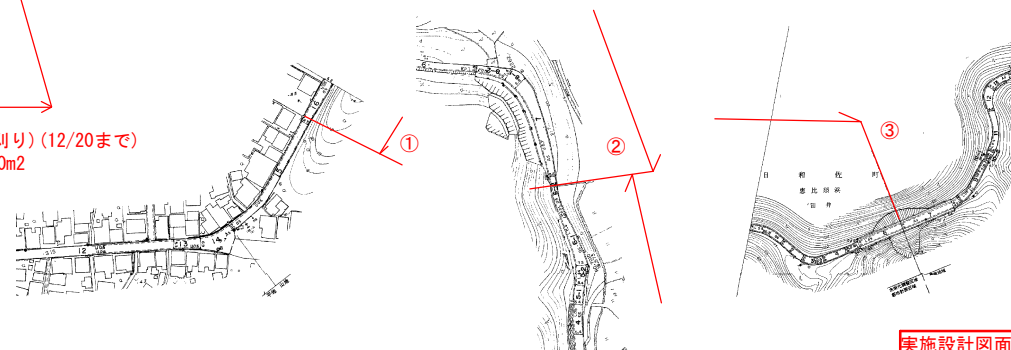
赤松由岐線



北河内奥河内線



日和佐小野線

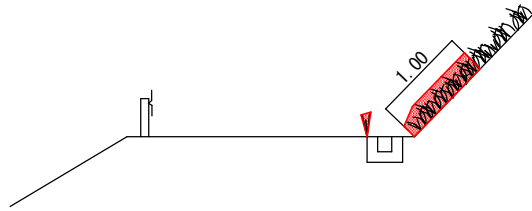


実施設計図面

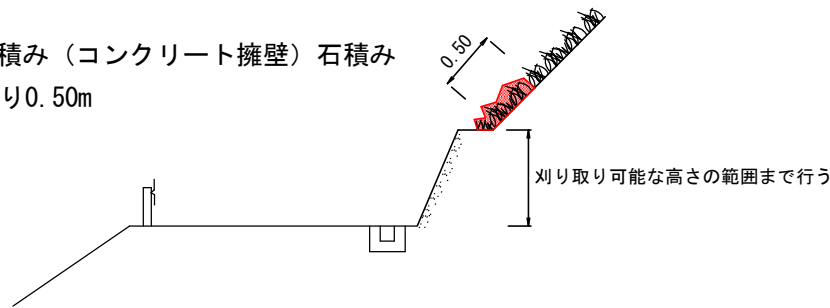
工事名	R5 国土 日和佐小野線他 美波・日和佐浦池 道路維持業務		
路線名等	(主) 日和佐小野線他		
工事箇所	海部郡美波町日和佐浦池		
図面名	位置図		
縮尺	-	図面番号	1 / 2
会社名			
事業者名	徳島県南海部総合振興局農土整備部(美波)		

山側の場合

Ⓐ 法尻より1.00m

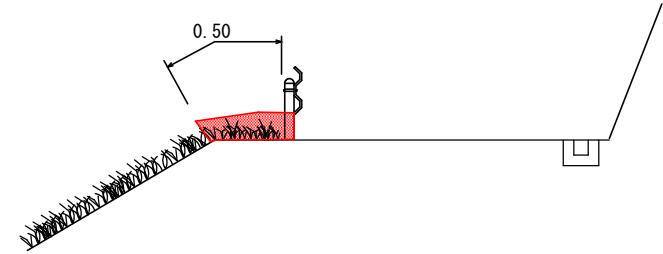


Ⓑ ブロック積み（コンクリート擁壁）石積みの天端より0.50m

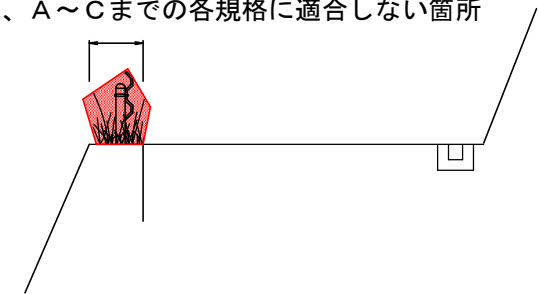


谷側の場合

Ⓒ 舗装路肩より0.50m
 その他、内カーブの場合に特に走行車両の視界をさえぎる物は対象とする。



Ⓓ 路肩防護柵支柱より点在し繁殖している箇所
 その他、A～Cまでの各規格に適合しない箇所



その他

Ⓔ 植樹帯については、除草作業時に雑草の抜根除草を行う。

実施設計図面

工事名	R5 波土 日和佐小野緑地 美波・日和佐清池 道路維持業務		
路線名等	(主)日和佐小野緑地		
工事箇所	海部郡美波町日和佐清池		
図面名	除草要領図		
縮尺	-	図面番号	2 / 2
会社名			
事業者名	徳島県南部総合県民局県土整備部(美波)		